COORDENADAS GEOGRÁFICAS:

Latitude 21°34'14.8"S
Longitude 43°54'49.4" O

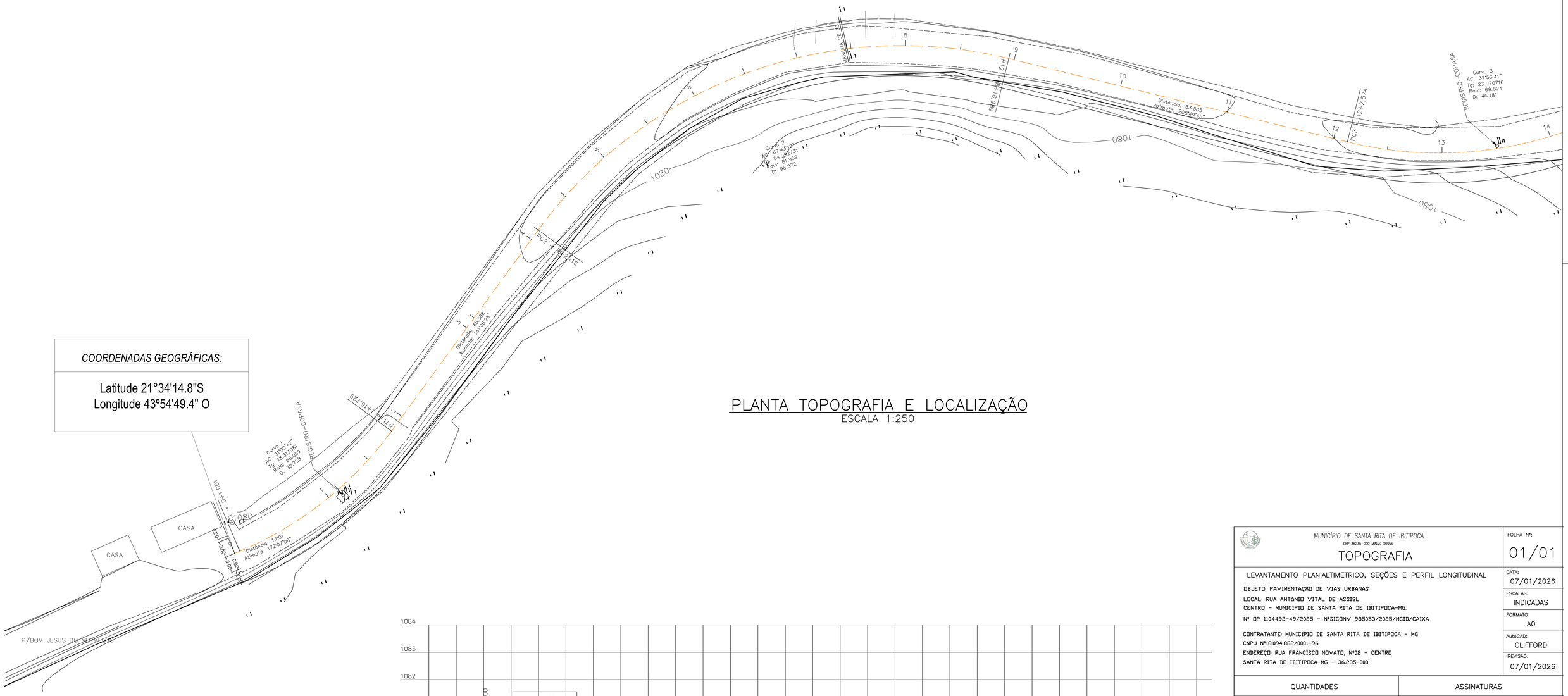

PLANTA TOPOGRAFIA E LOCALIZAÇÃO
ESCALA 1:250



SEÇÕES
ESCALA H 1/500 V: 1/500

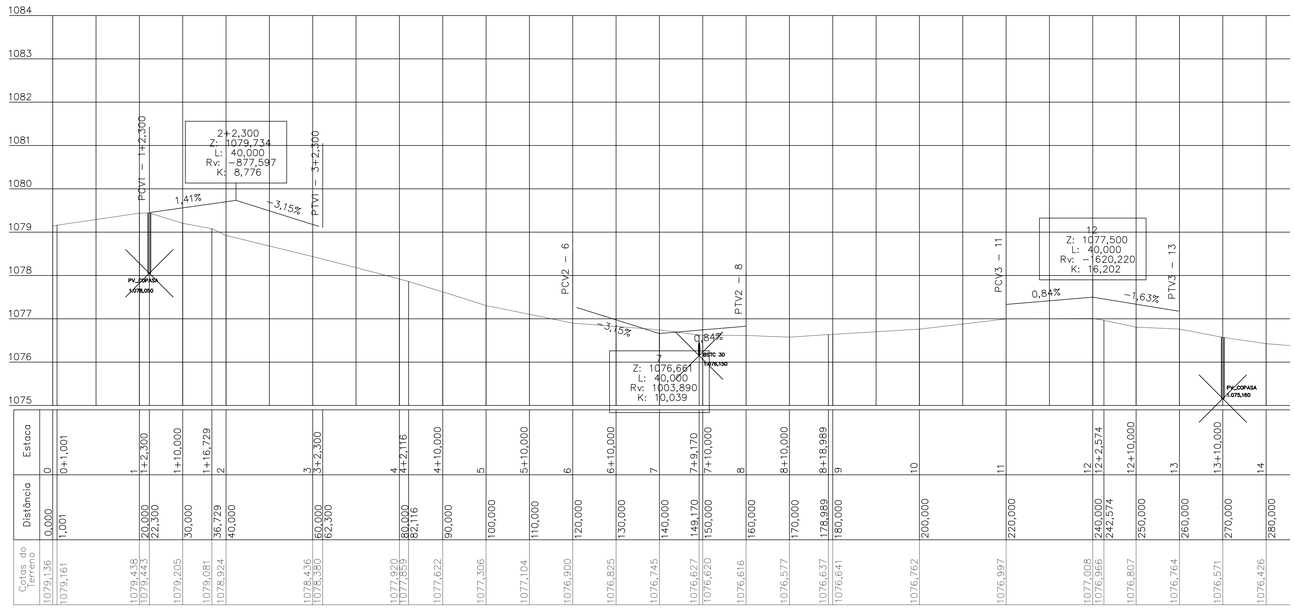

| | | |

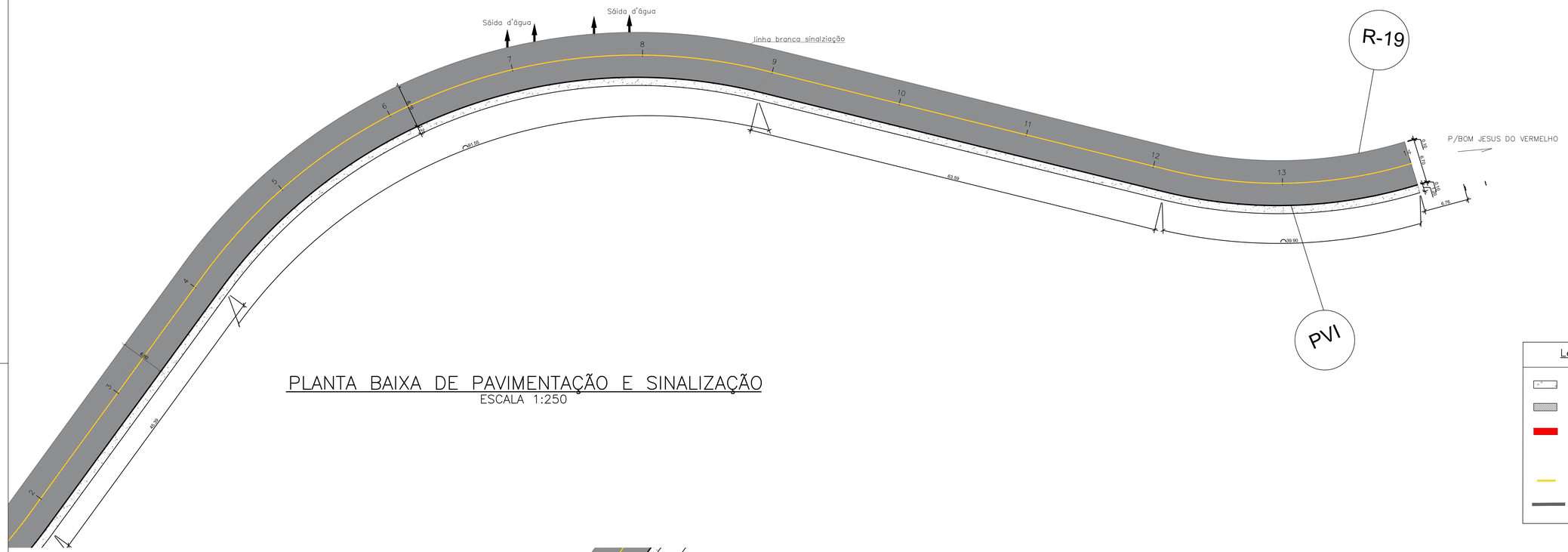

PLANTA BAIXA DE PAVIMENTAÇÃO E SINALIZAÇÃO
ESCALA 1:250

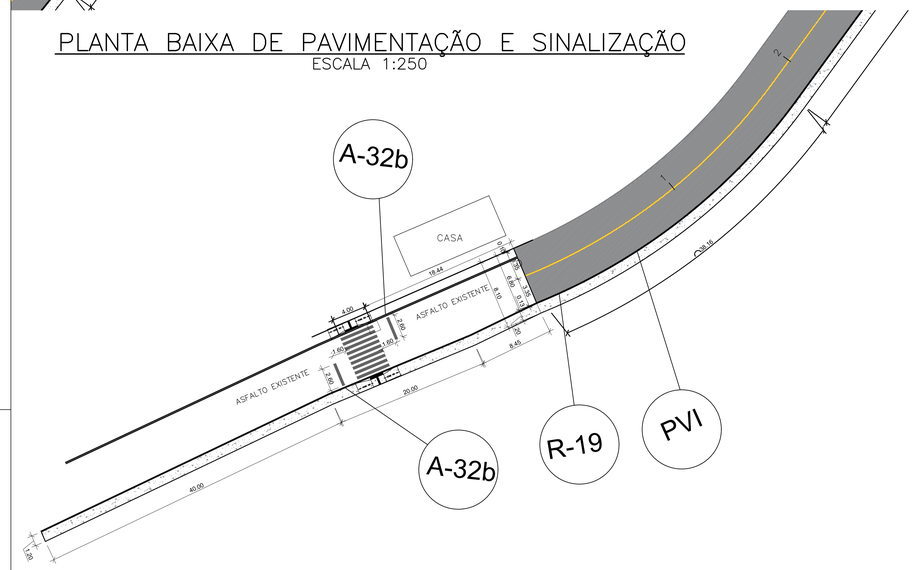

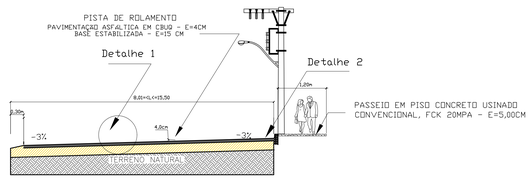

DETALHE 01 – CAMADAS DE PAVIMENTAÇÃO
SEM ESCALA

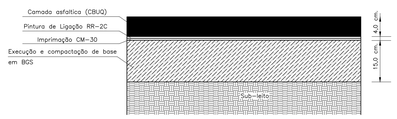

DETALHE 2 – MEIO-FIO PRÉ-MOLDADO E PASSEIO DE CONCRETO "ACESSIBILIDADE"
SEM ESCALA

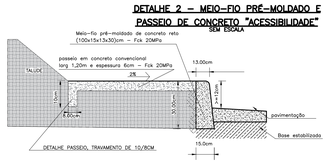

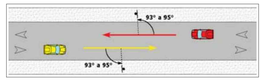

DETALHE RPNE - REBAIXAMENTO DE CALÇADAS - ACESSIBILIDADE
SEM ESCALA

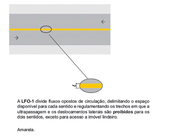

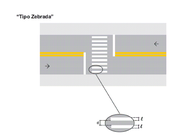

SINALIZAÇÃO VIÁRIA
Detalhe Faixa de Pedestre



Detalhe linha divisória de via.



QUADRO DE PLACAS – SINALIZAÇÃO VERTICAL			
SINAL	CÓDIGO	NOME	DIMENSÕES / ÁREA
	R - 1	Parada obrigatória	Lado = L = 0,248 metros Área = 0,297 m2
40	R - 19	Velocidade máxima permitida	Diâmetro = Ø = 0,414 metros Área = 0,13 m2
	A-32b	Passagem sinalizada de pedestres	Lado = L = 0,60 metros Área = 0,36 m2
Rua Nome da Rua	PIV	Placa de Identificação de Via	0,40m(comprimento) x 0,25m (largura) Área = 0,112 m2

OBS:
- Sinalização vertical e horizontal conforme Resolução nº 180, de 26-08-2005, Conselho Nacional de Trânsito (CONTRAN).
- A utilização das cores deve ser feita obedecendo-se aos critérios padrão Munsell ou outro que venha a substituí, de acordo com as normas da ABNT.

DIMENSÕES RECOMENDADAS - SINAIS DE FORMA CIRCULAR			
VIA	DIÂMETRO (M)	TARJA (M)	ORLA (M)
URBANA TRÂNSITO RÁPIDO	0,75	0,075	0,075
URBANA DEMAIS VIAS	0,40	0,040	0,040
RURAL (ESTRADA)	0,75	0,075	0,075
RURAL(RODOVIA)	1,00	0,100	0,100

DIMENSÕES RECOMENDADAS - SINAL DE FORMA OCTOGONAL - R-1			
VIA	LADO(M)	ORLA INTERNA BRANCA (M)	ORLA EXTERNA VERMELHA (M)
URBANA	0,25	0,020	0,014
RURAL (ESTRADA)	0,35	0,028	0,014
RURAL(RODOVIA)	0,50	0,040	0,020

Legenda Sinalização:

R(A)-n° - Sinalização vertical e horizontal conforme Resolução nº 180, de 26-08-2005, Conselho Nacional de Trânsito (CONTRAN).

PIV - Placa de Identificação de via; (25,00cm x 40,00cm)

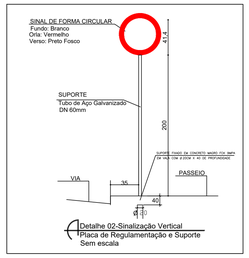

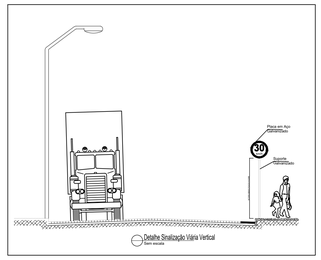

MUNICÍPIO DE SANTA RITA DE IBITIPOCA
CEP 36235-000 MINAS GERAIS

PROJETO CIVIL

FOLHA Nº: 01/02

PLANTA BAIXA DE PAVIMENTAÇÃO,ACESSIBILDIADE,SINALIZIAÇÃO E DETALHES

OBJETO: PAVIMENTAÇAO DE VIAS URBANAS
LOCAL: RUA ANTONIO VITAL DE ASSIS
CENTRO – MUNICIPIO DE SANTA RITA DE IBITIPOCA-MG.
Nº OP 1104493-49/2025 – NºSICONV 985053/2025/MCID/CAIXA

CONTRATANTE: MUNICIPIO DE SANTA RITA DE IBITIPOCA – MG
CNPJ Nº18.094.862/0001-96
ENDEREÇO: RUA FRANCISCO NOVATO, Nº02 – CENTRO
SANTA RITA DE IBITIPOCA-MG – 36.235-000

DATA: 19/12/2025
ESCALAS: INDICADAS
FORMATO: A0
AutoCAD: CLIFFORD
REVISÃO: 07/01/2026

QUANTIDADES

REGULARIZAÇAO: 1.932 m2
PAVIMENTAÇAO (e=4cm): 76,16 m3
MEIO-FIO: 280 m
CALÇAD (e=6cm)A: 26,21 m3 m

ASSINATURAS

LEANDRO EDUARDO FONSECA PAULA:02809657610
Assinado de forma digital por LEANDRO EDUARDO FONSECA PAULA:02809657610 Dados: 2026.01.09 13:13:55 -03'00'

CONTRATANTE: LEANDRO EDUARDO FONSECA PAULA
PREFEITO MUNICIPAL
MUNICÍPIO DE SANTA RITA DE IBITIPOCA

CLIFFORD PETERLE REZENDE:85582662634
Assinado de forma digital por CLIFFORD PETERLE REZENDE:85582662634 Dados: 2026.01.09 11:13:30 -03'00'

ENG° R.T. CLIFFORD PETERLE REZENDE
ENGENHEIRO CIVIL – CREAMG Nº56.477/D
RESPONSÁVEL TÉCNICO
MUNICÍPIO DE SANTA RITA DE IBITIPOCA-MG

IMPORTANTE:

PARA LOCALIZAÇÃO NESTA PRANCHA

DESPACHOS DA P.M.S.R.I.

LEANDRO EDUARDO FONSECA PAULA:02809657610
Assinado de forma digital por LEANDRO EDUARDO FONSECA PAULA:02809657610 Dados: 2026.01.09 13:19:37 -03'00'

LEANDRO EDUARDO FONSECA PAULA
PREFEITO MUNICIPAL
MUNICÍPIO DE SANTA RITA DE IBITIPOCA

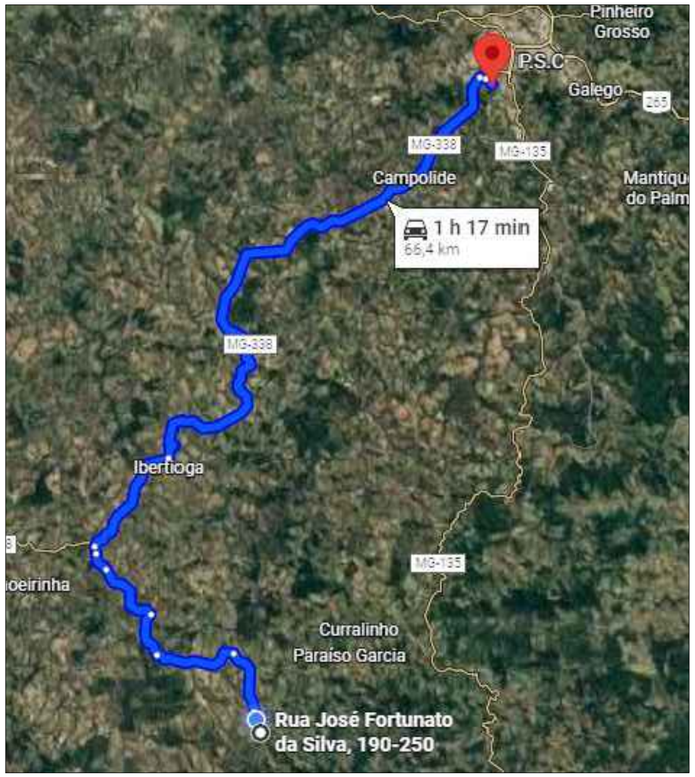

DMT PAVIMENTADORA
SEM ESCALA

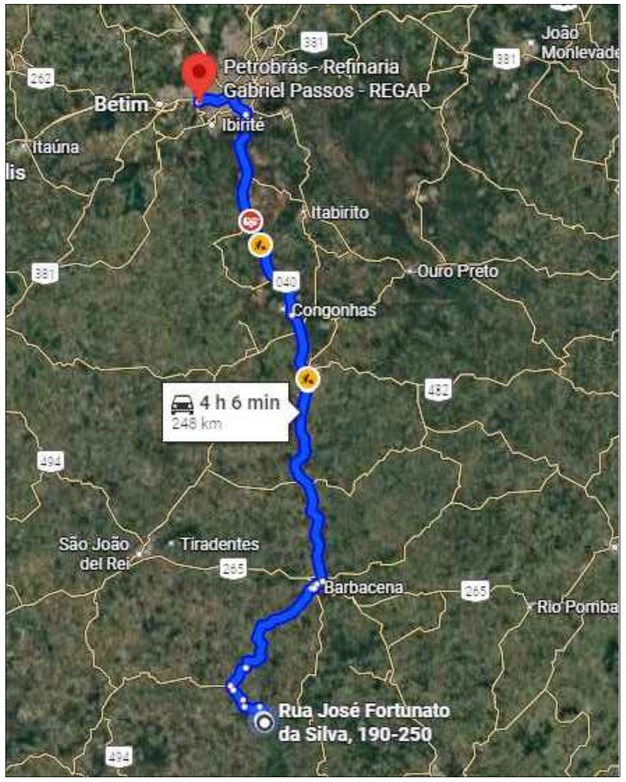

DMT REFINARIA
SEM ESCALA

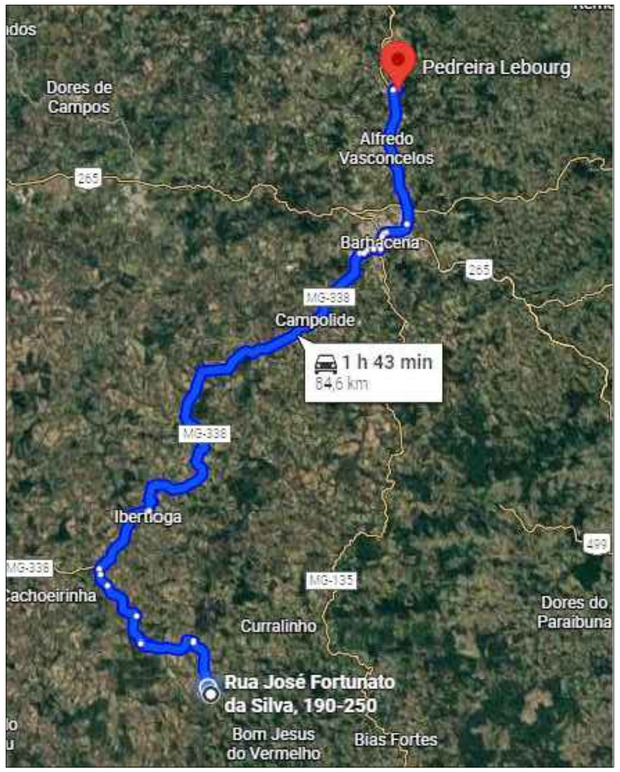

DMT JAZIDA
SEM ESCALA

MUNICÍPIO DE SANTA RITA DE IBITIPOCA
CEP 36235-000 MINAS GERAIS

DMT

FOLHA Nº: 02/02

DMT

OBJETO: PAVIMENTAÇÃO DE VIAS URBANAS
LOCAL: RUA ANTÔNIO VITAL DE ASSIS.
CENTRO - MUNICÍPIO DE SANTA RITA DE IBITIPOCA-MG.
Nº OP 1104493-49/2025 - NºSICONV 985053/2025/MCID/CAIXA

CONTRATANTE: MUNICÍPIO DE SANTA RITA DE IBITIPOCA - MG
CNPJ Nº18.094.862/0001-96
ENDEREÇO: RUA FRANCISCO NOVATO, Nº02 - CENTRO
SANTA RITA DE IBITIPOCA-MG - 36.235-000

DATA: 19/12/2025
ESCALAS: INDICADAS
FORMATO: A2
AutoCAD: CLIFFORD
REVISÃO: 07/01/2026

QUANTIDADES

REGULARIZAÇÃO: 1.932 m2
PAVIMENTAÇÃO (e=4cm): 76,16 m3
MEIO-FIO: 280 m
CALÇAD (e=6cm)A: 26,21 m3 m

ASSINATURAS

LEANDRO EDUARDO FONSECA PAULA:02809657610
Assinado de forma digital por LEANDRO EDUARDO FONSECA PAULA:02809657610 Dados: 2026.01.09 12:58:20 -03'00'

CONTRATANTE: LEANDRO EDUARDO FONSECA PAULA
PREFEITO MUNICIPAL
MUNICÍPIO DE SANTA RITA DE IBITIPOCA

CLIFFORD PETERLE REZENDE:85582662634
Assinado de forma digital por CLIFFORD PETERLE REZENDE:85582662634 Dados: 2026.01.09 11:22:38 -03'00'

ENGª R.T. CLIFFORD PETERLE REZENDE
ENGENHEIRO CIVIL - CREAMG Nº56.477/D
RESPONSÁVEL TÉCNICO
MUNICÍPIO DE SANTA RITA DE IBITIPOCA-MG

IMPORTANTE:

PARA LOCALIZAÇÃO VER PRANCHA 01/02.

DESPACHOS DA P.M.S.R.I.

APROVADO
LEANDRO EDUARDO FONSECA PAULA:02809657610
Assinado de forma digital por LEANDRO EDUARDO FONSECA PAULA:02809657610 Dados: 2026.01.09 13:15:52 -03'00'

LEANDRO EDUARDO FONSECA PAULA
PREFEITO MUNICIPAL
MUNICÍPIO DE SANTA RITA DE IBITIPOCA